

Factura Pequeño Contribuyente

JULIO RICARDO, MARROQUIN GONZÁLEZ

Nit Emisor: 108908542

JULIO RICARDO MARROQUIN GONZÁLEZ

14 CALLE 18-19 B EDIFICIO NIMAJUYU, 203 zona 21, Guatemala, GUATEMALA

NIT Receptor: 3440958

Nombre Receptor: INSTITUTO GEOGRAFICO NACIONAL, INGENIERO ALFREDO OBIOLS GOMEZ

Dirección comprador: AVENIDA LAS AMERICAS 5-76, ZONA 13, GUATEMALA

NÚMERO DE AUTORIZACIÓN:

96622F30-7056-405A-874D-34214E5291BC

Serie: 96622F30 Número de DTE: 1884700762

Numero Acceso:

Fecha y hora de emisión: 30-jun-2025 08:07:25

Fecha y hora de certificación: 02-jun-2025 08:07:25

Moneda: GTQ

#No	B/S	Cantidad	Descripcion	P. Unitario con IVA (Q)	Descuentos (Q)	Otros Descuentos(Q)	Total (Q)	Impuestos
1	Servicio	1	Pago de honorarios por servicios técnicos prestados al Instituto Geográfico Nacional, Ingeniero Alfredo Obiols Gómez del Ministerio de Agricultura, Ganadería y Alimentación durante el período correspondiente del 01 de junio de 2025 al 30 de junio de 2025, según contrato administrativo número 2025-202-1-2-5, Acuerdo Ministerial de aprobación número RH-029-202-1-2025.	8,000.00	0.00	0.00	8,000.00	
TOTALES:					0.00	0.00	8,000.00	

CANCELADO

* No genera derecho a crédito fiscal


Datos del certificador

Superintendencia de Administracion Tributaria NIT: 16693949

Razón: que se registra para hacer constar que la factura que precede, Serie 96622F30, número de DTE 1884700762 de fecha 30 de junio de 2025; emitida por Julio Ricardo Marroquin González, ampara el pago por servicios técnicos; correspondiente al mes de junio del 2025, según Contrato Administrativo número 2025-202-1-2-5 y Acuerdo Ministerial de Aprobación número RH-029-202-1-2025. Conste. Guatemala 30 de junio del 2025.



F. 
Julio Ricardo Marroquin González
DPI: 3021 62542 0101

F. 
Ing. David Isaac Gómez Gómez
Sub-Director con Funciones Temporales
Instituto Geográfico Nacional -IGN-

F. 
Ing. Agr. Dámaso Wainer Chew Dávila
Director
Instituto Geográfico Nacional -IGN-

"Contribuyendo por el país que todos queremos"

	Identificador Documento del Verificador Integrado No: 1748873434956	Fecha de Generación: Jun 2, 2025, 8:10 AM
Detalle de Documentos		
Tipo Documento:	FEL	
Fecha Emisión:	30/06/2025 08:07:25	
Emisor:	108908542	
Agente de Retención:	No es agente de retención.	
Establecimiento:	JULIO RICARDO MARROQUIN GONZÁLEZ	
Receptor:	3440958-INSTITUTO GEOGRAFICO NACIONAL, INGENIERO ALFREDO OBIOLS GOMEZ	
Monto Total:	GTQ GTQ 8000.000000	
No. de Acceso:	0	
Autorización:	96622F30-7056-405A-874D-34214E5291BC	
Serie:	96622F30	
Número del DTE:	1884700762	
Acuse de recibido:	FCID202520250602T08:07:2606:0096622F307056405A874D34214E5291BC	
Fecha de la consulta:	02/06/2025 08:10:10	
Estado:	Activo	
Asociado a una garantía mobiliaria:	No	



SITUACIÓN DEL CONTRIBUYENTE:

NO PRESENTA INCUMPLIMIENTOS



Al 02/06/2025 08:10:38 AM

CONTRIBUYENTE Y/O EMISOR

NIT	108908542
NOMBRE	JULIO RICARDO, MARROQUIN GONZÁLEZ
RESUMEN	
TIPO DE INCUMPLIMIENTO	
¡FELICITACIONES! NO PRESENTA INCUMPLIMIENTOS TRIBUTARIOS	
El no presentar incumplimientos, no garantiza que el contribuyente pueda obtener la "Solvencia Fiscal", ya que el proceso de emisión de la misma, considera otras obligaciones no incluidas en el Verificador Integrado.	

Para actualizar tus Datos de RTU, así como verificar el detalle de las declaraciones presentadas puedes hacerlo en Agencia Virtual ingresando Usuario y Contraseña, si aún no tienes tu contraseña, ingresa a <https://portal.sat.gob.gt/portal/> selecciona Agencia Virtual en la opción "Solicitar Usuario", luego preséntate a una Agencia u Oficina Tributaria o llama al Contac Center de la SAT, teléfono 1550.



Verifique la validez de la presente consulta

INFORME MENSUAL DE ACTIVIDADES REALIZADAS

No. Contrato Administrativo		2025-202-1-2-5	
No. de Acuerdo Ministerial de Aprobación de contrato:		RH-029-202-1-2025	
Tipo de Servicios:		TÉCNICOS	
Nombres y apellidos de la persona contratista:		JULIO RICARDO MARROQUIN GONZÁLEZ	
Plazo de contratación:	Del: 02/01/2025	Al: 30/06/2025	
Periodo de este informe:	Del: 01/06/2025	Al: 30/06/2025	
Monto a Pagar: OCHO MIL QUETZALES EXACTOS		Q. 8,000.00	
Prestados en:		INSTITUTO GEOGRÁFICO NACIONAL, INGENIERO ALFREDO OBIOLS GÓMEZ	

Señora Ministra de Agricultura, Ganadería y Alimentación:


A continuación, se detallan las actividades y avances gestionados durante el período de la contratación:

Descripción de actividades según TDR	Informe de actividades realizadas	Avance	
		Cuantitativo	Cualitativo
1) Servicios técnicos para colaborar con el estudio e investigación catastral, procesamiento de información obtenida en el trabajo de campo y transcripción de informes.	Colaboré con Servicios Técnicos realizando la rectificación del trazo de los límites de los municipios del departamento de Sacatepéquez en base a información encontrada en los archivos de la División de Apoyo al Catastro y las Hojas Cartográficas antiguas.	100%	FINALIZADO
2) Servicios técnicos para colaborar en actividades de recopilación de información para la conformación de expedientes intermunicipales de la división de Apoyo al Catastro.	Colaboré con Servicios Técnicos en realizar la recopilación de información documental (planos, registros y escrituras) en uno o más municipios, con el fin de integrarla en expedientes intermunicipales solicitados por la División de Apoyo al Catastro para dar seguimiento a temas de límites.	100%	FINALIZADO
3) Servicios técnicos para colaborar en actividades de campo de los distintos municipios que le sean asignados, con el recorrido de los límites intermunicipales, interdepartamentales y presentación de informes técnicos.	Colaboré con servicios técnicos en la elaboración de mapas a distintas escalas y formatos, realizando los trazos por medio de hojas cartográficas antiguas, para seguir enriqueciendo expedientes para futuras salidas al campo en la División de Apoyo al Catastro.	100%	FINALIZADO



4) Servicios técnicos para colaborar en actividades de recopilación de información técnica y oficios para dar seguimiento a solicitudes de temas catastrales solicitados por otras instituciones y usuarios.	Colaboré con Servicios Técnicos en dar respuesta a una solicitud del Ministerio Público, que pedían que se plotearan las coordenadas e indicar su ubicación, cualquier tipo de información del bien inmueble que solicitaban con las coordenadas proporcionadas, de la misma manera realizando el oficio para dar respuesta a la solicitud, de la misma manera elabore presupuestos para dar seguimientos a solicitudes de servicios cartográficos sobre temas competentes a las División de Apoyo al Catastro.	100%	FINALIZADO
5) Otras actividades relacionadas con el servicio contratado o que le sean asignadas por la autoridad superior.	Colaboré con Servicios Técnicos atendiendo a usuarios que se encontraban en el Área de Mercadeo y Ventas, resolviendo dudas sobre temas catastrales.	100%	FINALIZADO

El presente informe describe lo actuado por el suscrito en cumplimiento a las actividades desarrolladas durante el periodo de la contratación, y acorde a los términos de referencia de la misma.

Atentamente,

F. 
Julio Ricardo Marroquin González
DPI: 3021 62542 0101
Celular: 5942-3593

Se hace constar que las actividades descritas en este informe responden a lo estipulado en el contrato administrativo y sus respectivos términos de referencia, y se encuentran recibidos de conformidad, por lo que autorizo a quién corresponda, para que procedan al trámite de pago de los honorarios correspondientes.

F. 

Ing. David Isaac Gómez Gómez
Sub-Director con Funciones Temporales
Instituto Geográfico Nacional -IGN-

F. 

Ing. Agr. Daunno Walther Chew Dávila
Director
Instituto Geográfico Nacional -IGN-

INFORME FINAL DE ACTIVIDADES REALIZADAS

No. Contrato Administrativo		2025-202-1-2-5
No. de Acuerdo Ministerial de Aprobación de contrato:		RH-029-202-1-2025
Tipo de Servicios:		TÉCNICOS
Nombres y apellidos de la persona contratista:		JULIO RICARDO MARROQUIN GONZÁLEZ
Plazo de contratación:	Del: 02/01/2025	Al: 30/06/2025
Periodo de este informe:	Del: 02/01/2025	Al: 30/06/2025
Monto a Pagar: CUARENTA Y SIETE MIL SETECIENTOS CUARENTA Y UN QUETZALES CON 94/100		Q. 47,741.94
Prestados en:		INSTITUTO GEOGRÁFICO NACIONAL, INGENIERO ALFREDO OBIOLS GÓMEZ

Señora Ministra de Agricultura, Ganadería y Alimentación:

A continuación, se detallan las actividades y avances gestionados durante el período de la contratación:

Descripción de actividades según TDR	Informe de actividades realizadas	Avance	
		Cuantitativo	Cualitativo
1) Servicios técnicos para colaborar con el estudio e investigación catastral, procesamiento de información obtenida en el trabajo de campo y transcripción de informes.	Colaboré con Servicios Técnicos realizando la rectificación de los trazos de límites municipales de los departamentos de Sacatepéquez y San Marcos en base a la información encontrada en los archivos de la División de Apoyo al Catastro y las Hojas Cartográficas antiguas.	100%	FINALIZADO
	Colaboré con Servicios Técnicos transcribiendo a formato digital el contenido de actas del libro número 5, 3 y 4 de la División de Apoyo al Catastro para requerimientos intermunicipales de los municipios de Monjas con San Pedro Pinula con colindantes para complementar los informes de los mismos y obtener ortofotos para dichos requerimientos.		
	Colaboré con Servicios Técnicos realizando la digitalización de las actas correspondientes al Libro No. 11, relacionado con las comisiones. Este proceso permitió extraer la información necesaria para facilitar la elaboración de informes, así como la conversión de las coordenadas a un formato Excel. Esto último facilita su posterior procesamiento, ploteo y representación en mapas.		

2) Servicios técnicos para colaborar en actividades de recopilación de información para la conformación de expedientes intermunicipales de la división de Apoyo al Catastro.	Colaboré con Servicios Técnicos realizando la conformación del expediente de los siguientes municipios de la gaveta del departamento de Huehuetenango, San Mateo Ixtatán con Santa Cruz Barillas, adjuntando índice, actas, mapas, informes y fichas de investigación, e información complementaria también se rotulo todos los demás expedientes para facilitar la búsqueda de información Catastral y así mismo poder atender solicitudes ingresadas en la División de Apoyo al Catastro.	100%	FINALIZADO
	Colaboré con Servicios Técnicos realizando la conformación del expediente de los siguientes municipios de la gaveta del departamento de Chiquimula, municipios de Concepción Las Minas con Agua Blanca, adjuntando índice, actas, mapas, informes y fichas de investigación, e información complementaria que se encuentra en los archivos de la División de Apoyo al Catastro.		
	Colaboré con Servicios Técnicos en realizar la recopilación de información documental (planos, registros y escrituras) en uno o más municipios, con el fin de integrarla en expedientes intermunicipales solicitados por la División de Apoyo al Catastro.		
3) Servicios técnicos para colaborar en actividades de campo de los distintos municipios que le sean asignados, con el recorrido de los límites intermunicipales, interdepartamentales y presentación de informes técnicos.	Colaboré en Servicios Técnicos en la obtención de documentos en la División de Apoyo al Catastro y Geografía del Instituto Geográfico Nacional, Ingeniero Alfredo Obiols Gómez para el estudio de límites de los municipios de Teculután y Rio Hondo del departamento de Zacapa.	100%	FINALIZADO
	Colaboré en Servicios Técnicos en la obtención de documentos en la División de Apoyo al Catastro y Geografía del Instituto Geográfico Nacional, Ingeniero Alfredo Obiols Gómez para el estudio de límites de los municipios de Esquipulas con Camotán del departamento de Chiquimula para posteriormente realizar en un futuro las visitas de Trabajo de Campo.		
	Colaboré con servicios técnicos en la elaboración de mapas a distintas escalas y formatos, para dar seguimiento a requerimientos, solicitudes, Adjuntando Decretos encontrados en el Diario General de Centro América para seguir enriqueciendo expedientes para futuras salidas al campo en la División de Apoyo al Catastro.		

4) Servicios técnicos para colaborar en actividades de recopilación de información técnica y oficios para dar seguimiento a solicitudes de temas catastrales solicitados por otras instituciones y usuarios.	Colaboré con Servicios Técnicos en dar respuesta a solicitudes del Ministerio Público, atendí 7 solicitudes que pedían que se plotearan las coordenadas e indicar su ubicación, cuantos metros se encuentra del caserío o aldea que ellos indican o las más cercanas y a que municipio pertenece y cualquier tipo de información del bien inmueble donde se ubican las coordenadas, realizando los oficios para dar respuesta a las solicitudes.	100%	FINALIZADO
	Colaboré con Servicios Técnicos en realizar 19 presupuestos y respuestas a distintas solicitudes de servicios cartográficos que ingresan a la División de Apoyo al Catastro.		
5) Otras actividades relacionadas con el servicio contratado o que le sean asignadas por la autoridad superior.	Colaboré con Servicios Técnicos realizando el Plan Anual de Compras -PAC- 2025, el listado de insumos a solicitar cuatrimestralmente al Área de Almacén para la División de Apoyo al Catastro.	100%	FINALIZADO
	Colaboré con Servicios Técnicos atendiendo a usuarios que se encontraban en el Área de Mercadeo y Ventas de manera satisfactoria y clara.		
	Colaboré con Servicios Técnicos en la digitalización de los expedientes catastrales almacenados en la División de Apoyo al Catastro, específicamente del archivo 1, Gaveta 1. Este proceso incluyó el escaneo de diversos documentos, tales como fichas de investigación, fichas preliminares, índices, mapas, ortofotos, planos, entre otros, con el objetivo de facilitar su consulta y gestión digital.		
	Colaboré con los Servicios Técnicos en las capacitaciones de las áreas técnicas del Instituto Geográfico Nacional "Ingeniero Alfredo Obiols Gómez", con el fin de adquirir conocimiento sobre las actividades que se realizan en otras áreas.		

Resultado de la prestación de los servicios:

Se logró la conformación de expedientes catastrales de los distintos municipios del interior de la República, como respuesta a oficios y diferentes solicitudes tanto del Ministerio Público como de los Servicios Cartográficos, relacionadas con temas competentes a la División de Apoyo al Catastro y requeridas por los usuarios. Además, se resolvieron dudas sobre límites intermunicipales, ploteo de coordenadas y ubicación de fincas. También se elaboró el Plan Anual de Compras 2025 y se elaboró el listado de insumos requeridos por la División de Apoyo al Catastro. Asimismo, se realizó la digitalización de información para facilitar la búsqueda de datos.

El presente informe describe lo actuado por el suscrito en cumplimiento a las actividades desarrolladas durante el periodo de la contratación, y acorde a los términos de referencia de la misma.

Atentamente,

F. 
Julio Ricardo Marroquin González
DPI: 3021 62542 0101
Celular: 59423593

Se hace constar que las actividades descritas en este informe responden a lo estipulado en el contrato administrativo y sus respectivos términos de referencia, y se encuentran recibidos de conformidad, por lo que autorizo a quién corresponda, para que procedan al trámite de pago de los honorarios correspondientes.

F. 
Firma y sello del responsable de la
Verificación de los servicios contratados
Ing. David Isaac Gómez Gómez
Sub-Director con Funciones Temporales
Instituto Geográfico Nacional -IGN-



F. 
Firma y sello del Director o Viceministro
Que suscribió el contrato administrativo
Ing. Agr. Daunno Walther Chew Dávila
Director
Instituto Geográfico Nacional -IGN-

